

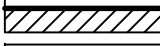

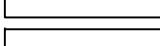







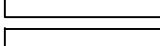








LEGENDA

-  Hranice kraje
-  Hranice ORP
-  Hranice řešeného území
-  Silnice I. třídy - stav
-  Silnice II. třídy - stav
-  Železnice - stav
-  Koridor rychlostní silnice dle ZÚR - návrh
-  Koridor silnice I. třídy dle ZÚR - návrh
-  Koridor silnice II. třídy dle ZÚR - návrh
-  Koridor VVN dle ZÚR - návrh
-  Koridor VTL dle ZÚR - návrh
-  Nadregionální biokoridor dle ZÚR
-  Nadregionální biocentrum dle ZÚR
-  Regionální biokoridor dle ZÚR
-  Regionální biocentrum dle ZÚR
-  Koridor pro průplavní spojení D-O-L dle ZÚR - územní rezerva
-  Hranice chráněné oblasti přirozené akumulace vod
-  Obec s rozšířenou působností pro obec Trusnov
-  Obec s pověřeným úřadem pro obec Trusnov



ODŮVODNĚNÍ ÚZEMNÍHO PLÁNU TRUSNOV VÝKRES ŠIRŠÍCH VZTAHŮ

Projektant:	REGIO s.r.o. PROJEKTOVÝ ATELIÉR HRADEC KRÁLOVÉ		
REGIO, projektový ateliér s.r.o.			
Autorský kolektiv:	Ing. arch. Jana Šejvllová, Ing. Zlata Macháčová, RNDr. Lukáš Zemánek, Ph.D., Lucie Hostáková, Pavel Kupka, Jan Harčarik, Ing. Zuzana Baladová, Iva Koubová		
Objednatel:	Obec Trusnov	Návrh:	Březen 2016
Měřítko:	1 : 100 000	Vydáný ÚP:	Březen 2017