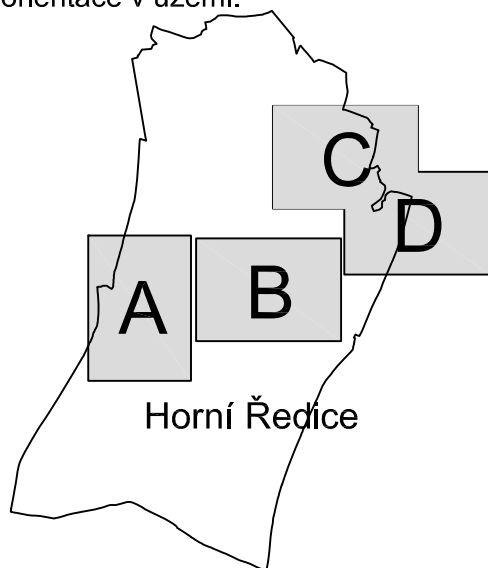


# ZMĚNA č.2 - ÚP HORNÍ ŘEDICE

## LEGENDA

PLOCHY STABILIZOVANÉ	PLOCHY ZMĚN	ÚZEMNÍ REZERVY	
			hranice řešeného území
			zastavěné území dle Změny č. 2
	.....		zastavitelné plochy a plochy přestavby dle Změny č. 2
	-x-x-x-x-		zastavitelné plochy ke zrušení dle Změny č. 2
Zemědělský půdní fond:			
			hranice BPEJ
54177			kód BPEJ
V.			třída ochrany ZPF
			plochy lesů
			vodní plochy a toky
			investice do půdy (meliorace)
			hlavní odvodňovací zařízení

orientace v území:



## ODŮVODNĚNÍ ZMĚNY č.2 - ÚP HORNÍ ŘEDICE

### VÝKRES PŘEDPOKLÁDANÝCH ZÁBORŮ PŮDNÍHO FONDU

3

Projektant:

REGIO, projektový ateliér s.r.o.

**REGIO** s.r.o.  
PROJEKTOVÝ ATELIÉR  
HRADEC KRÁLOVÉ

Autorský kolektiv:

Ing. arch. Jana Šejvlová, RNDr. Lukáš Zemánek, Ph.D., Ing. Zlata Macháčová  
Lucie Hostáková, Jan Harčarik, Pavel Kupka, Ing. Martin Šejvl

Objednatel:

Obec Horní Ředice

Návrh:

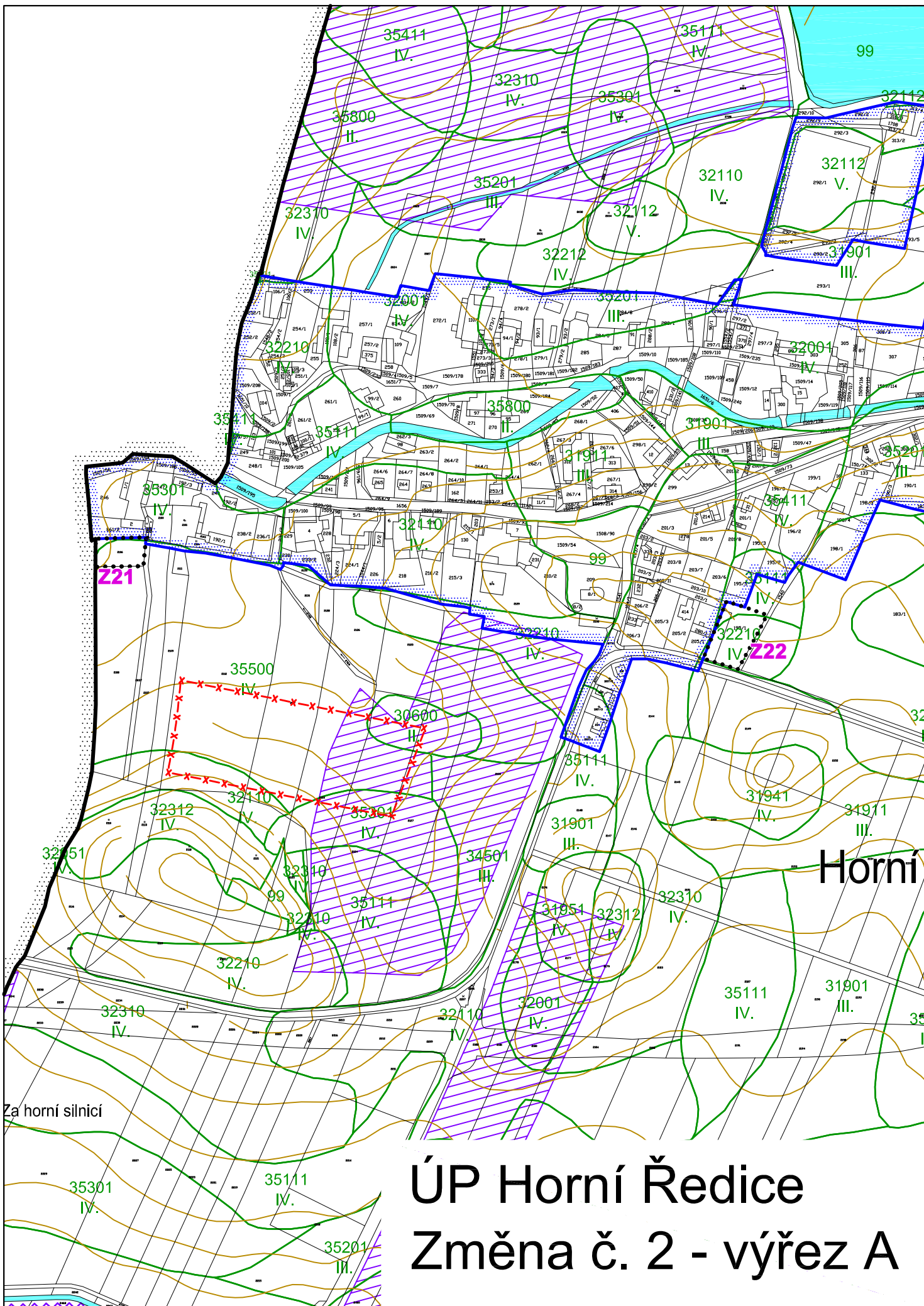
Březen 2018

Měřítko:

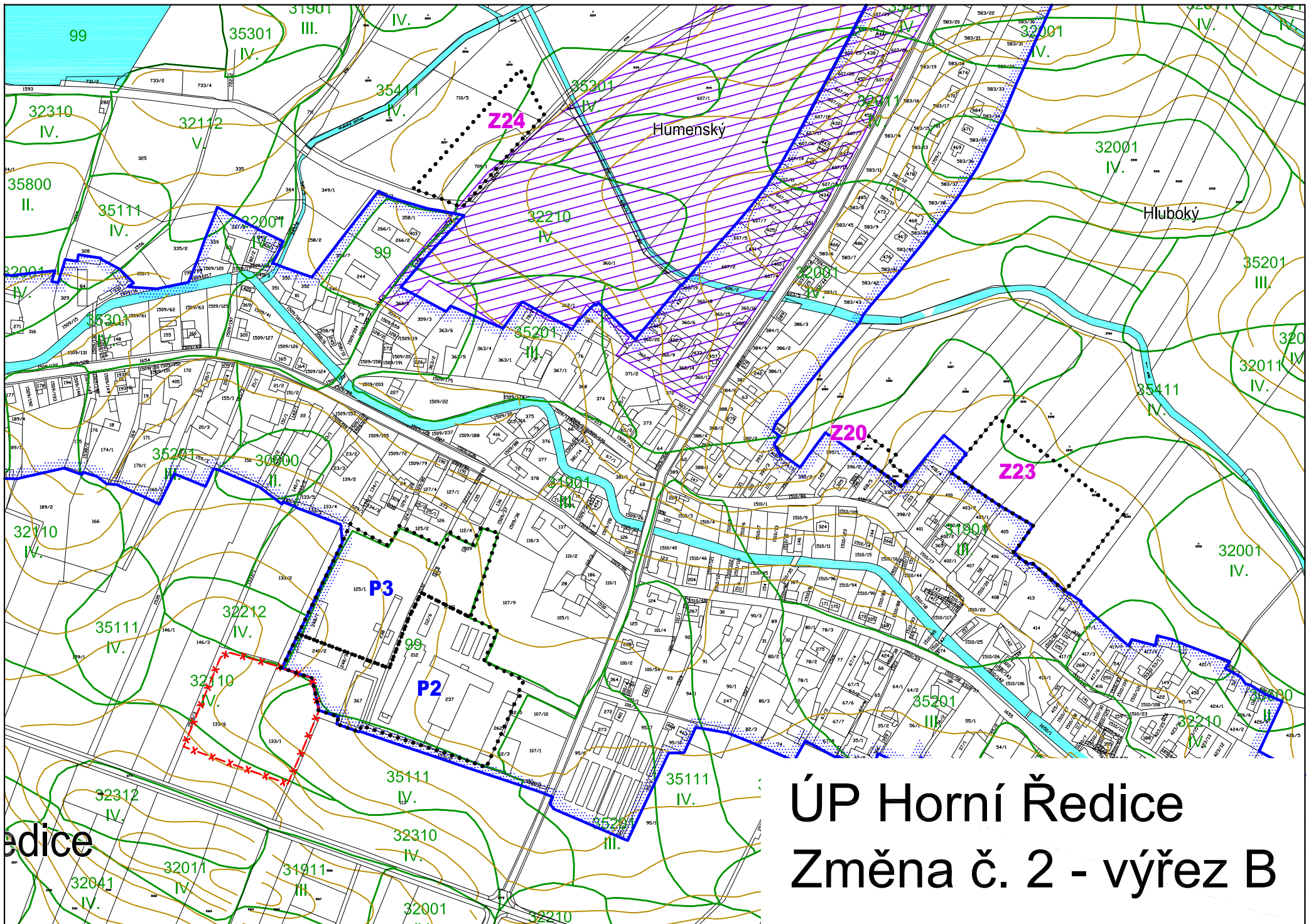
1: 5000

Vydaná Změna č. 2:

Září 2018

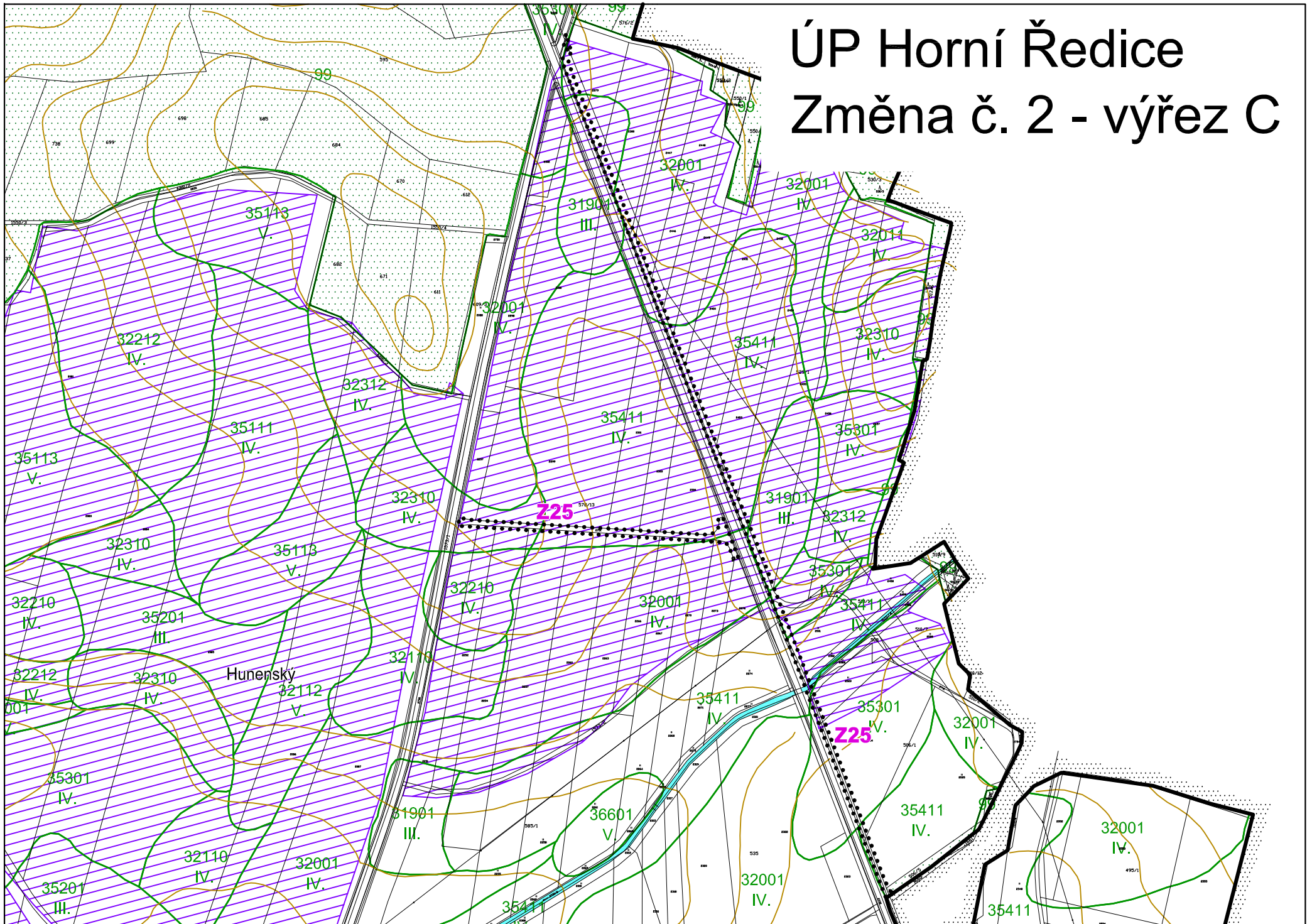


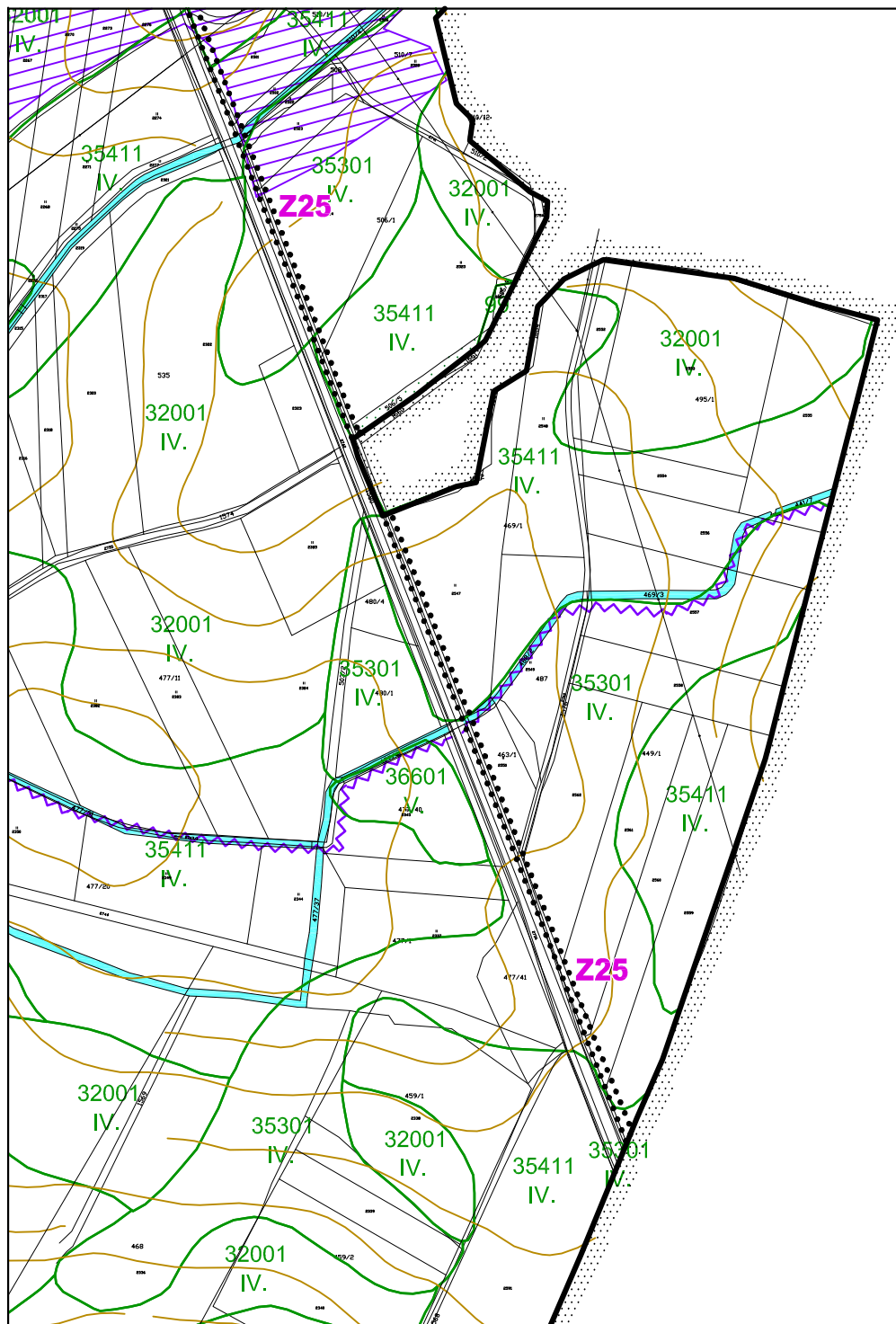
**ÚP Horní Ředice  
Změna č. 2 - výřez A**



# ÚP Horní Ředice Změna č. 2 - výřez B

# ÚP Horní Ředice Změna č. 2 - výřez C





# ÚP Horní Ředice Změna č. 2 - výřez D