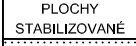




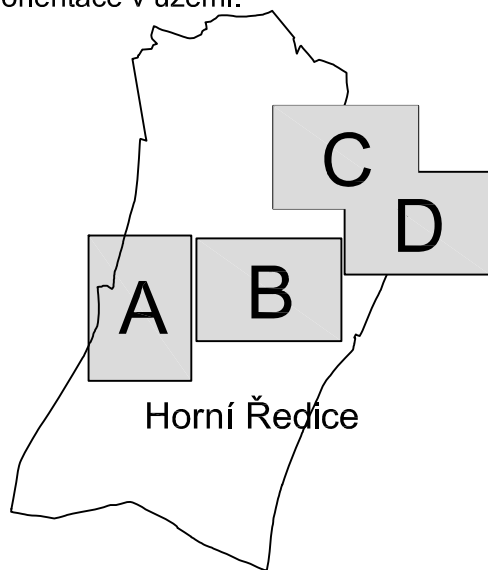


ZMĚNA č.2 - ÚP HORNÍ ŘEDICE

LEGENDA

| PLOCHY STABILIZOVANÉ | PLOCHY ZMĚN | ÚZEMNÍ REZERVY | |
|---|---|----------------|---|
|  | | | hranice řešeného území |
| |  | | zastavěné území dle Změny č. 2 |
| |  | | zastavitelné plochy dle Změny č. 2 |
| |  | | plochy přestavby dle Změny č. 2 |
| |  | | zastavitelné plochy ke zrušení dle Změny č. 2 |

orientace v území:



ZMĚNA č.2 - ÚP HORNÍ ŘEDICE

VÝKRES ZÁKLADNÍHO ČLENĚNÍ ÚZEMÍ

2

Projektant:

REGIO, projektový ateliér s.r.o.

REGIO s.r.o.
PROJEKTOVÝ ATELIÉR
HRADEC KRÁLOVÉ

Autorský kolektiv:

Ing. arch. Jana Šejvlová, RNDr. Lukáš Zemánek, Ph.D., Ing. Zlata Macháčová
Lucie Hostáková, Jan Harčarik, Pavel Kupka, Ing. Martin Šejvl

Objednatel:

Obec Horní Ředice

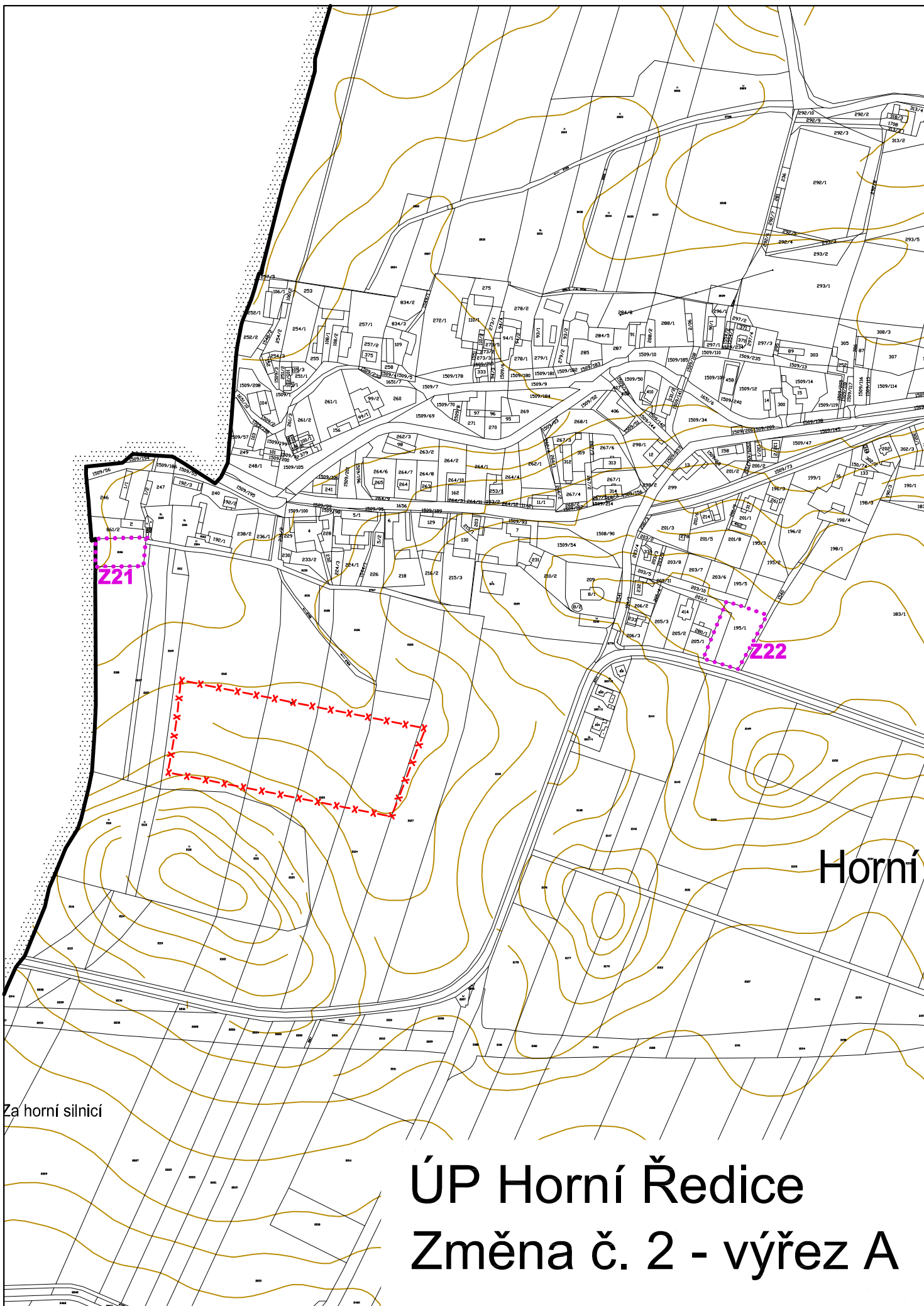
Návrh:

Říjen 2017

Měřítko:

1: 5000

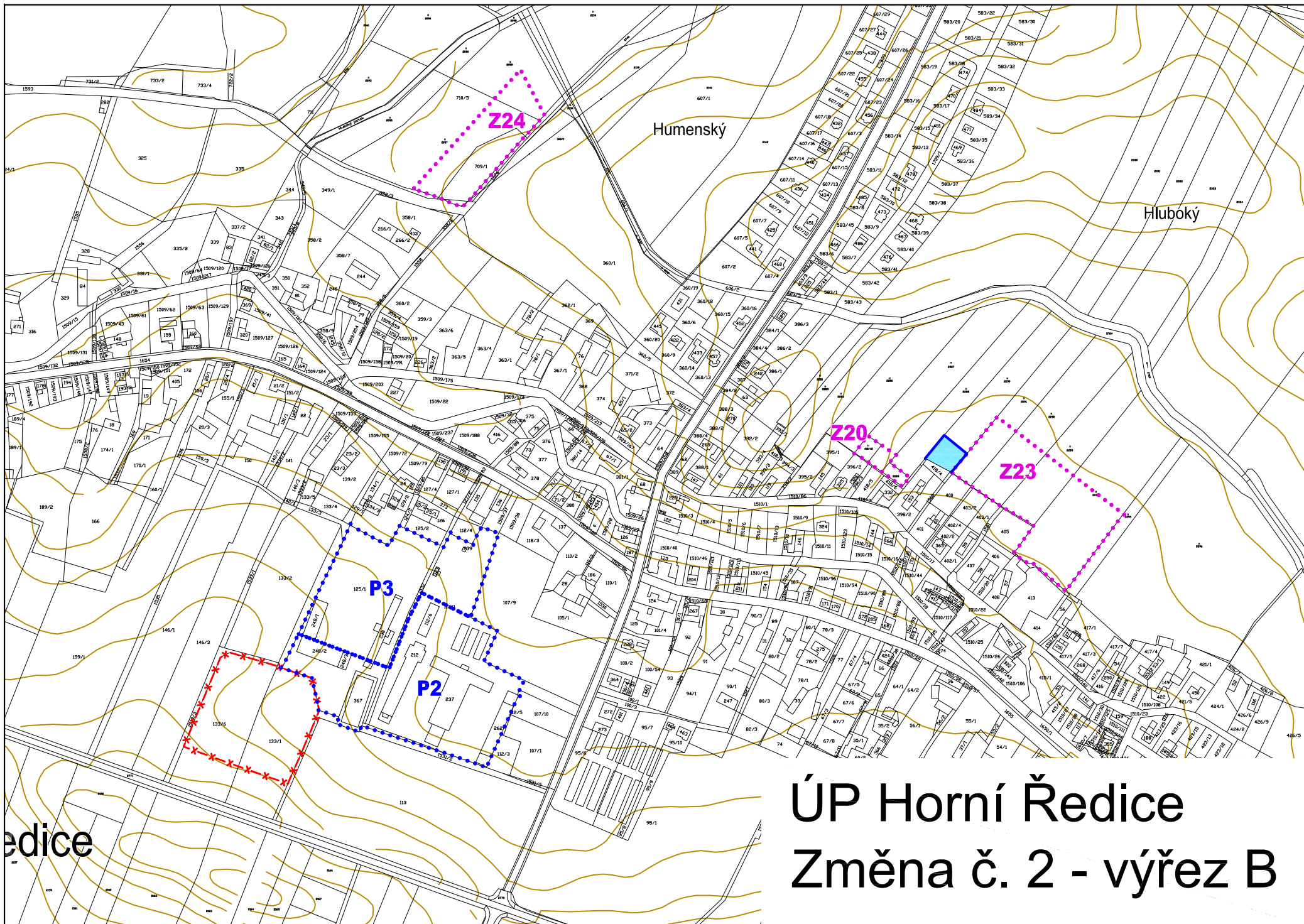
Vydaná Změna č. 2:



Horní

Za horní silnici

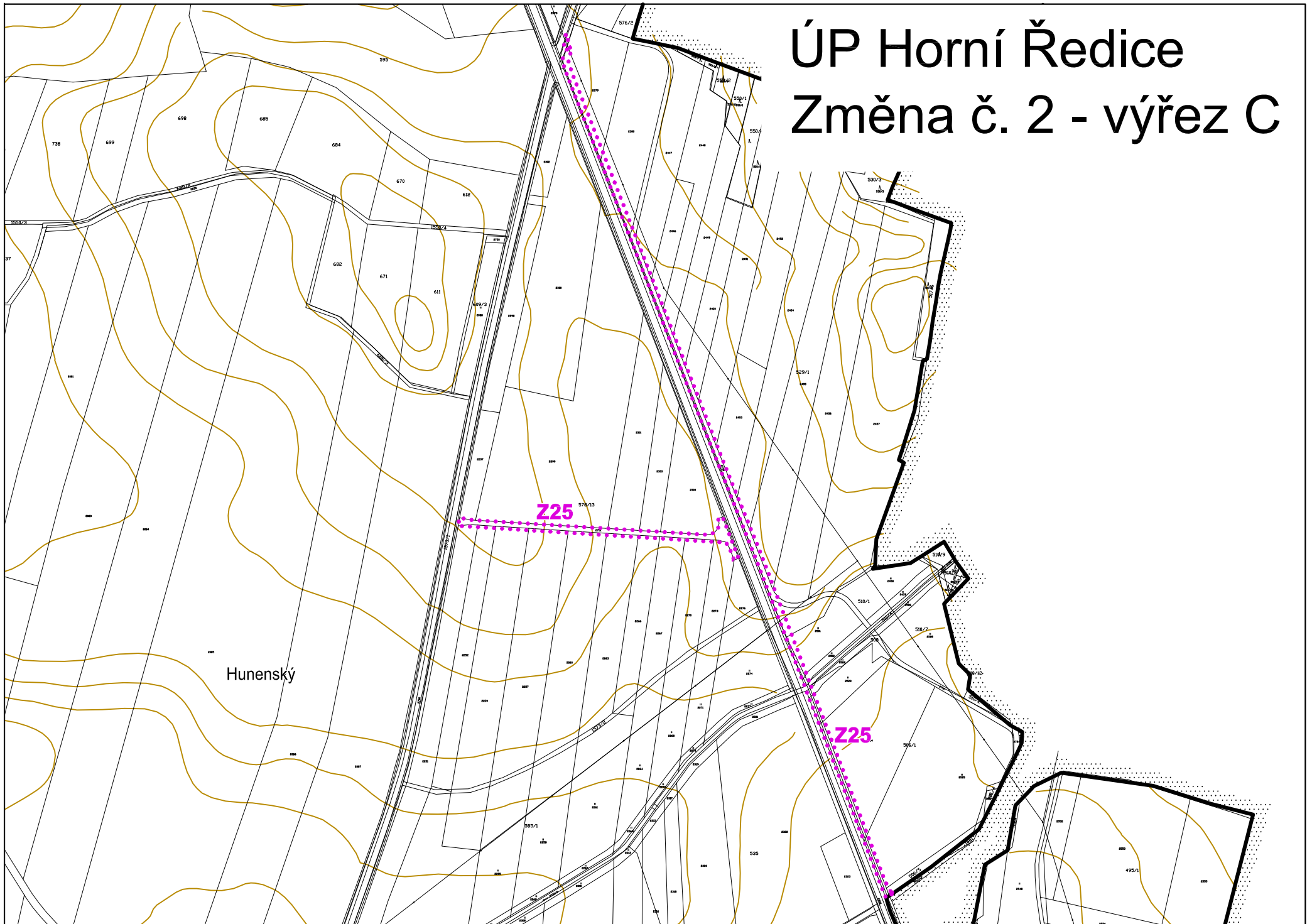
ÚP Horní Ředice Změna č. 2 - výřez A

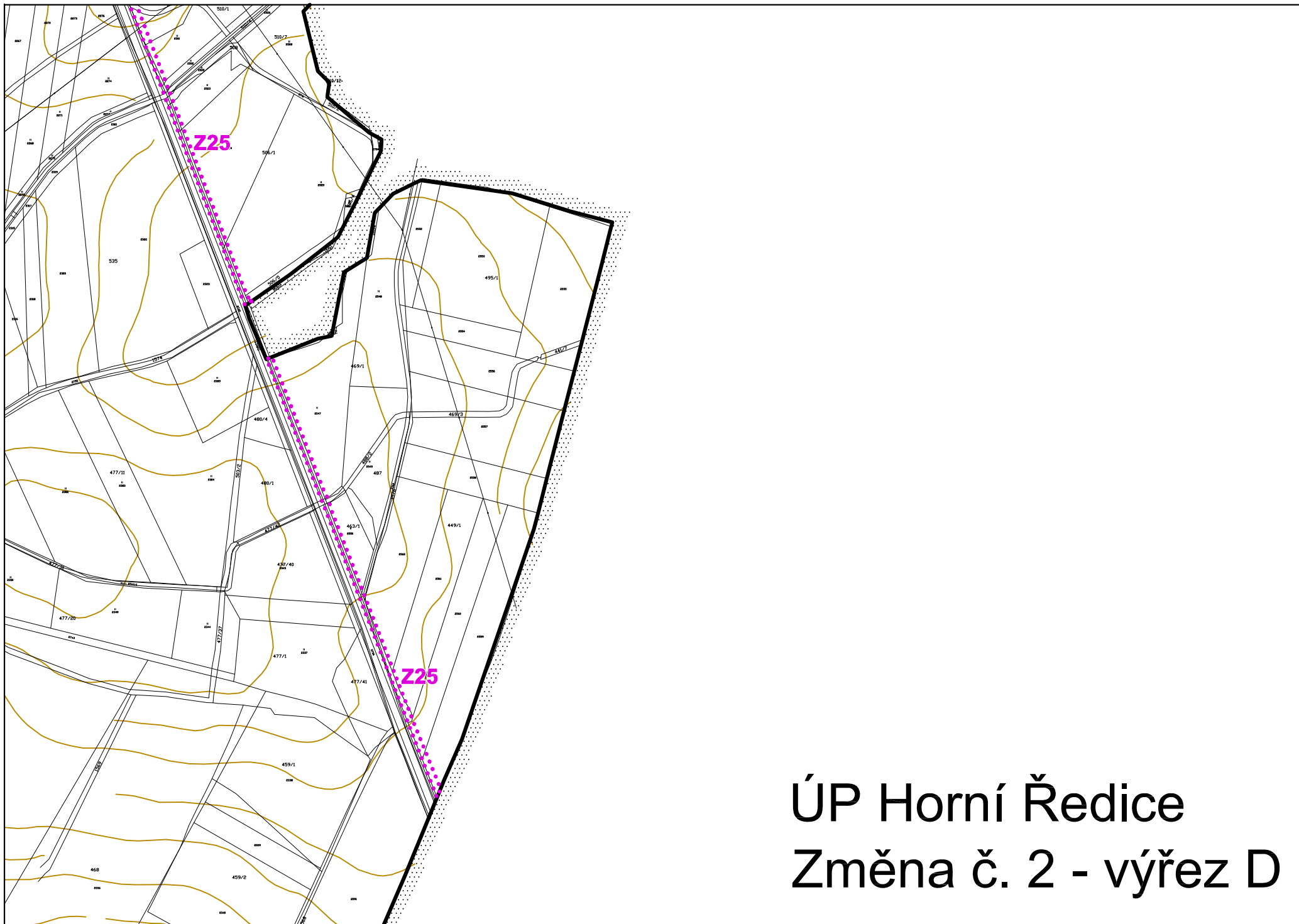


ÚP Horní Ředice Změna č. 2 - výřez B

edice

ÚP Horní Ředice Změna č. 2 - výřez C





ÚP Horní Ředice Změna č. 2 - výřez D