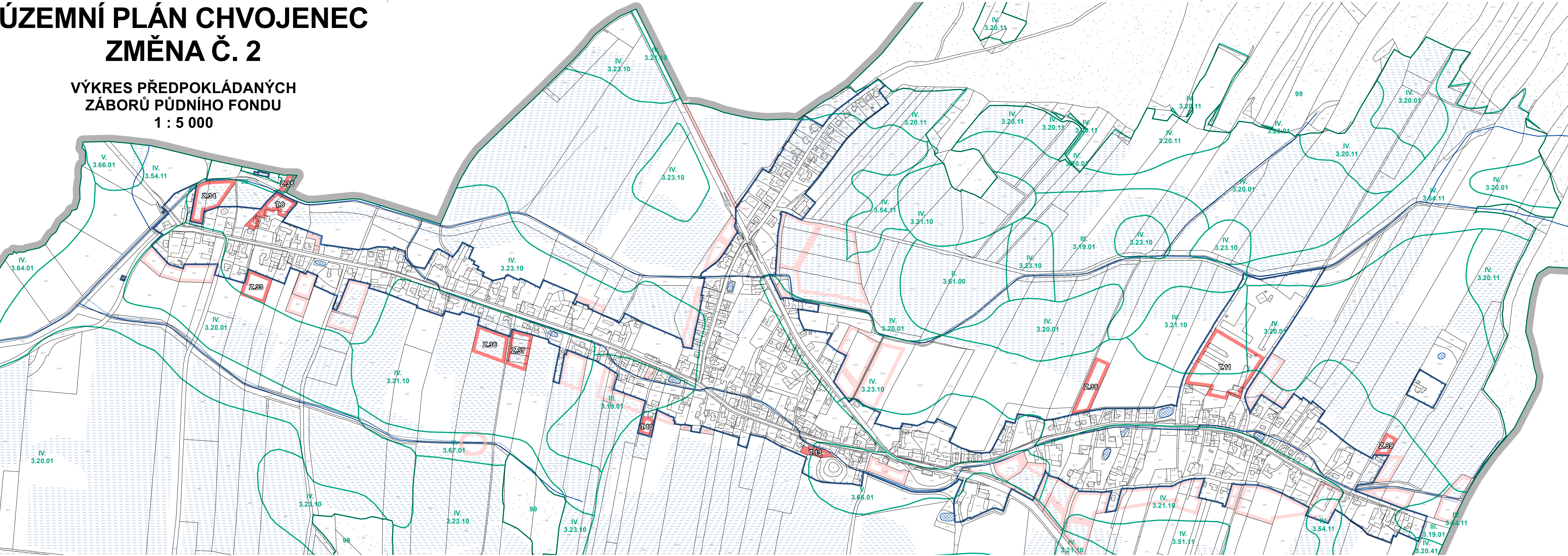








# ÚZEMNÍ PLÁN CHVOJENEC ZMĚNA Č. 2

VÝKRES PŘEDPOKLÁDANÝCH  
ZÁBORŮ PŮDNÍHO FONDU  
1 : 5 000



## LEGENDA

### ZÁKLADNÍ ČLENĚNÍ ÚZEMÍ

-  řešené území
-  zastavěné území (k 1. 3. 2025)
- Z** plocha zastavitelná
- T** plocha transformační
- III.** třída ochrany, kód a hranice BPEJ
- III. 3.19.01** lesy hospodářské
-  investice do půdy (odvodnění) - liniové
-  investice do půdy (odvodnění) - plošné
-  vodní tok
-  vodní plocha

### ZÁZNAM O ÚČINNOSTI - Změna č. 2 ÚP Chvojeneč

Označení správního orgánu, který Změnu č. 2 ÚP vydal: **Zastupitelstvo obce Chvojeneč**  
 Datum nabytí účinnosti Změny č. 2 ÚP Chvojeneč: \_\_\_\_\_  
**Pořadové číslo poslední změny ÚP:** **2**  
 Jméno a příjmení oprávněné úřední osoby pořizovatele: **Josef Polák**  
 Funkce oprávněné úřední osoby pořizovatele: **referent Odboru ŽP a stavebního úřadu**

podpis

Hlavní projektant: Ing. arch. Pavel Tománek					
Vypracoval	Vodní hosp.	Elektrozvody	Plynovody	ZPF	ÚSES
Ing. arch. P. Tománek	převzato	převzato	převzato	Ing. arch. P. Tománek	převzato
Ing. Petr Šedivý					
Investor	Obec Chvojeneč				
Území	k.ú. Chvojeneč				

<b>ZMĚNA Č. 2 ÚP CHVOJENEC</b>		
Formát	1 : 5 000	
Měřítka	ÚPD	
Stupeň	04/2026	
Datum	239/24	
Zak. číslo	Část	
VÝKRES PŘEDPOKLÁDANÝCH ZÁBORŮ PŮDNÍHO FONDU		



**B2.2**