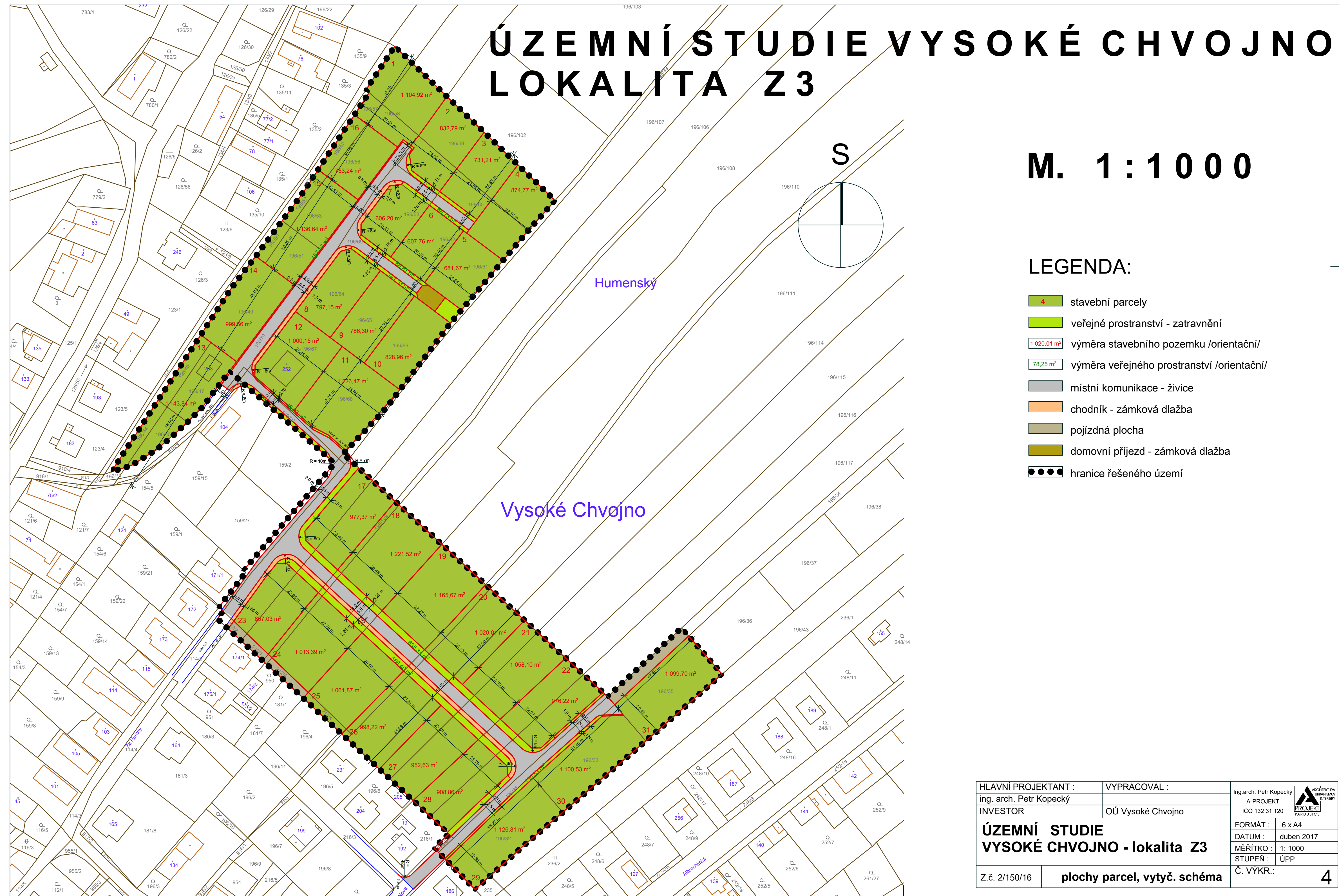
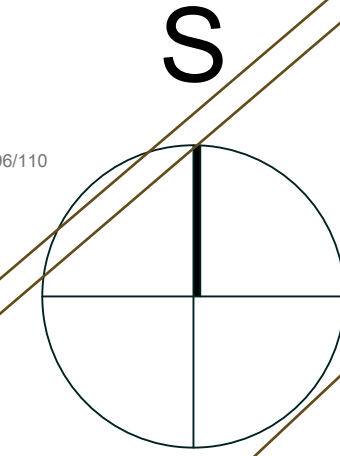



# ÚZEMNÍ STUDIE VYSOKÉ CHVOJNO LOKALITA Z3

M. 1:1000

## LEGENDA:

- 4 stavební parcely
- veřejné prostranství - zatravnění
- 1 020,01 m<sup>2</sup> výměra stavebního pozemku /orientační/
- 78,25 m<sup>2</sup> výměra veřejného prostranství /orientační/
- místní komunikace - živice
- chodník - zámková dlažba
- pojízdná plocha
- domovní příjezd - zámková dlažba
- hranice řešeného území



HLAVNÍ PROJEKTANT :	VYPRACOVAL :	Ing. arch. Petr Kopecký	
ing. arch. Petr Kopecký		A-PROJEKT IČO 132 31 120	
INVESTOR	OÚ Vysoké Chvojno		
<b>ÚZEMNÍ STUDIE VYSOKÉ CHVOJNO - lokalita Z3</b>		FORMÁT :	6 x A4
		DATUM :	duben 2017
		MĚŘITKO :	1: 1000
		STUPĚN :	ÚPP
Z.č. 2/150/16	<b>plochy parcel, vytyč. schéma</b>	Č. VÝKR.:	<b>4</b>